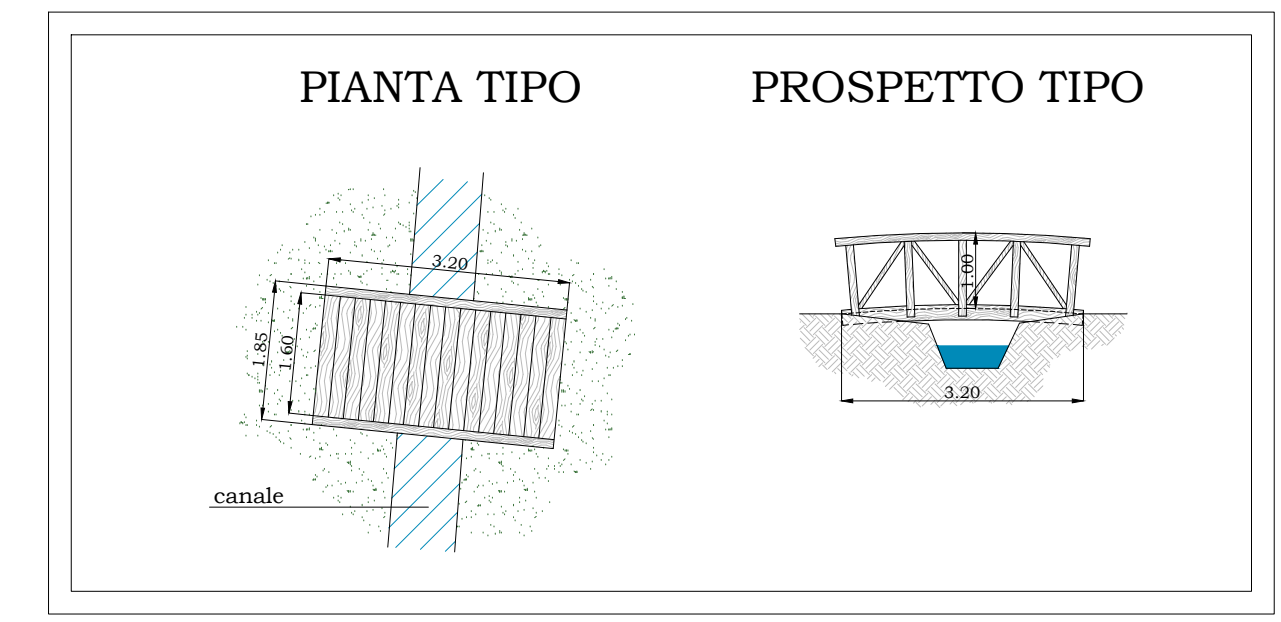


PASSERELLA PEDONALE PER  
L'ATTRAVERSAMENTO DEI CANALI ESISTENTI  
1:100



LEGENDA

- area parcheggio pubblico in progetto, oggetto di altra convenzione e autorizzazione con il Comune di Ameglia
- PP.2 - parcheggi pubblici
- Zu - zona umida della Sergiunca
- Vrs - verde di retrospiaggia
- PPE.3 - parcheggi pertinenziali agli usi balneari delle spiagge
- PPE.2a - parcheggi pertinenziali dello stabilimento balneare


COMUNE DI AMEGLIA  
Provincia della Spezia

**PROGETTO PER LA REALIZZAZIONE DI  
PARCHEGGIO PUBBLICO A PAGAMENTO  
NELLA ZONA DELLA SERGIUNCA IN  
LOCALITÀ FIUMARETTA**  
(in parziale attuazione di quanto previsto dalle N.T.A. del  
"Piano degli arenili e della fascia costiera")

**Il Committente:**

CARE S.r.l.  
con sede in Piazza Garibaldi n. 4 nel Comune di Sarzana (SP)

**Il Progettista:**

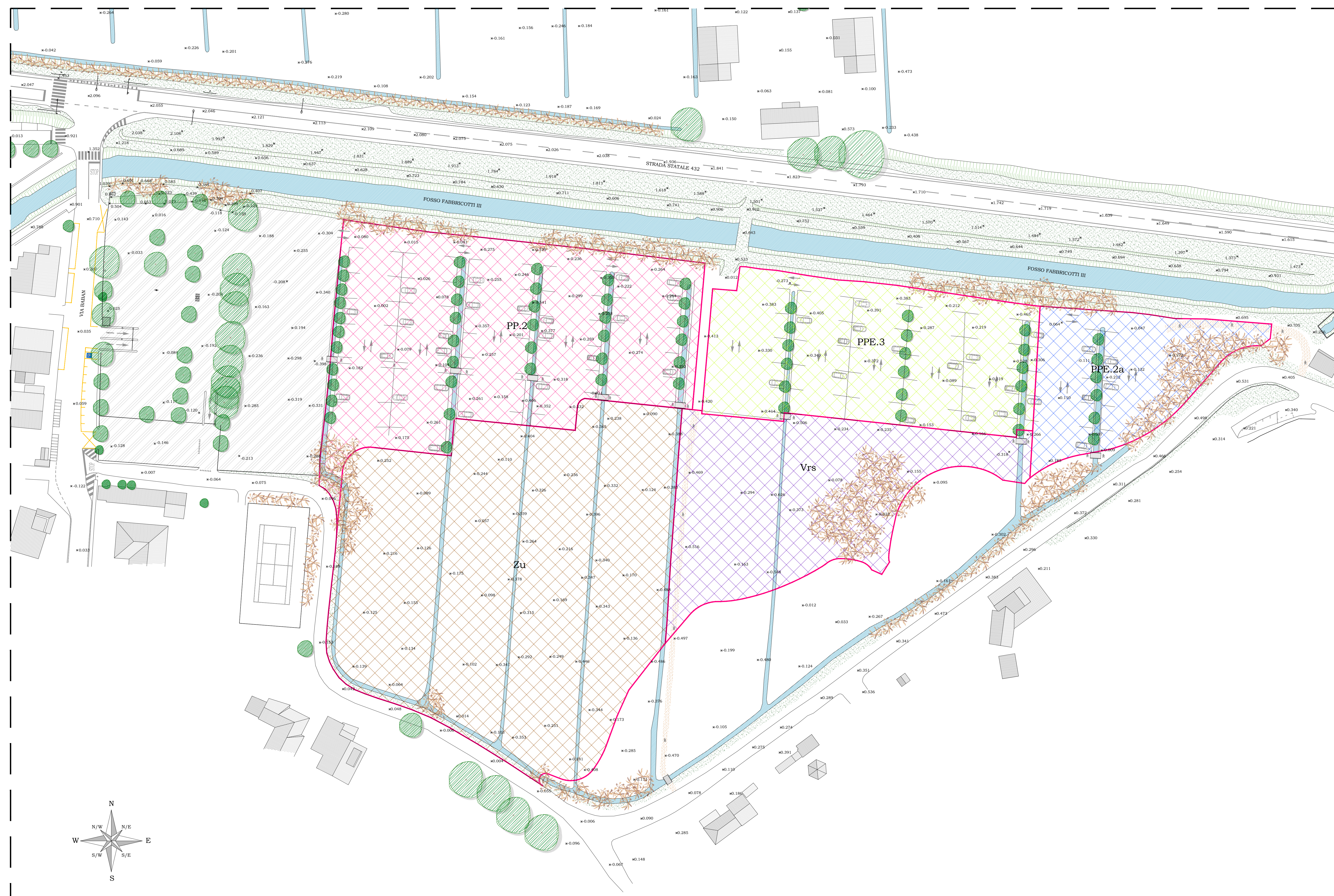
 Geom. Massimo Benevieri  
Via I Traversale, 3 - 19020 Vezzano Ligure (SP)  
cell. 347 4004791 - email: geobenevieri@gmail.com

PLANIMETRIA GENERALE  
**PROGETTO**

Tav. 2

Scala 1:500

Data: Maggio 2020



Copyright riservato. E' vietata qualsiasi riproduzione e/o divulgazione senza preventivo consenso dello Studio Tecnico.